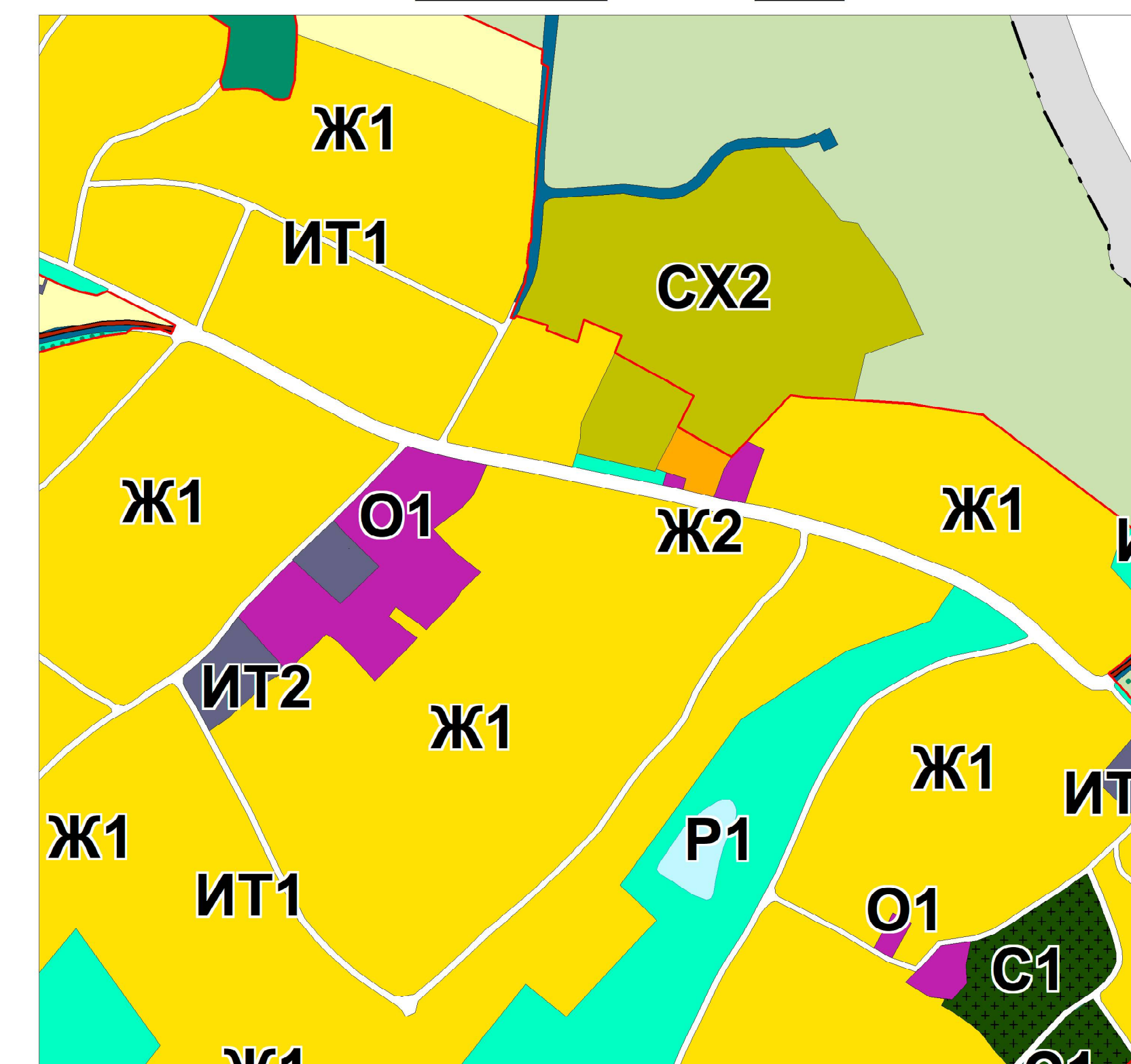


Карта градостроительного зонирования
территории муниципального образования
"Брежневский сельсовет"
Курского района Курской области

УТВЕРЖДЕНО
решением Собрания депутатов
Брежневского сельсовета
Курского района Курской области
от 2020 года №



Фрагмент- с. Верхнекасиново (масштаб 1:5000)

Границы		план.	сущ.
трассу "А"			Граница муниципального района
			Граница городского поселения
			Граница сельского поселения
			Граница населенного пункта

ОКС внешнего автомобильного транспорта

план.	сущ.	
		Автомобильные дороги регионального и межмуниципального значения
		Автомобильная дорога местного значения с твердым покрытием
		Автомобильная дорога местного значения с грунтовым покрытием

Нижнемедведицкий сельсовет

Объекты улично-дорожной сети населенного пункта









план. сущ.

		Улицы, дороги
		Проезды

Г. КУРСК

**Градостроительное
зонирование**

план.	сущ.	
Ж1	Ж1	Зона малоэтажной жилой застройки
Ж2	Ж2	Зона среднеэтажной жилой застройки
план.	сущ.	
О1	О1	Зона размещения объектов многофункционального общественно-делового, коммерческого, социального и коммунально-бытового назначения

		назначения
план.	сущ.	
		Зона, занятая сельскохозяйственными угодьями
		Зона, занятая объектами сельскохозяйственного назначения
		Зона природно-ландшафтной территории, в соответствии с местными условиями (территория общего пользования)
		Зона, садоводческих, огороднических некоммерческих объединений граждан
		Зона сельскохозяйственного использования

план.	сущ.	
ИТ1	ИТ1	Зона улично-дорожной сети
ИИ2	ИИ2	Зона инженерной инфраструктуры
ИТ3	ИТ3	Зона транспортной инфраструктуры



план.	суц.	
P1	P1	Зона водных объектов
	P2	Зона зеленых насаждений ГЛФ
P3	P3	Зона зеленых насаждений общего пользования

план.	сущ.	
C1	C1	Зона размещения кладбищ
C2	C2	Зона размещения скотомогильника

ОКТАБРЬСКИЙ РАЙОН

Полянский сельсовет

Поверхностные водные объекты

	Река, ручей
	Пруды, озера
	Болото, заболоченность

(ОТПЕЧАТАНА В МАСШТАБЕ В 1 CM : 700 M)

[illegible]